

ՀԱՅԱՍՏԱՆԻ ՀԱՆՐԱՊԵՏՈՒԹՅԱՆ

ՇԻՐԱԿԻ ՄԱՐԶԻ ԳՅՈՒՄՐԻ ՀԱՄԱՅՆՔԻ ՂԵԿԱԿԱՐ

ՊՐՆ. Ս. ԲԱԼԱՍԱՆՅԱՆԻՆ


ԱՆՈՒՆ, ԱԶԳԱՆՈՒՆ *Ստանդարտ Գրքագրություն*

ՀԱՍՑԵ *Գրքեր Գ. Ներքին Կ. 2. 4<sup>ր</sup> թ. 13*  
ՀԵՌ. *093-455-013*

ԴԻՄՈՒՄ

*Ստանդարտացրած կամերալից պատկերաց Գ. Ներքին  
կրկնաթիվ N 8/3 կայքի ամփոփումից իջ  
լու պատկերացում: Ներքին N պի  
պատկերացից և ամփոփումից ընդհանուր  
նպատակով:*

*15. 09. 2021 թ.*  
(օր, ամիս, տարի)



Դիմող *[Signature]* *Ստանդարտ*

ԿԿԱՅԱԿԱՆԸ ՏՐԿԱԾ Է

Շեխաբաբեյան

ԻՐԱՎՈՒՆՔՈՎ

(սեփականության կամ օգտագործման)

Շեխաբաբեյան Շեխաբաբեյան Շեխաբաբեյան

(սեփականատիրոջ (օգտագործողի) անունը (անվանումը))

Շեխաբեյան Շեխաբեյան Շեխաբաբեյան

Ֆ. Զաքարյան Գ. Նեմեյի Խոսք. N 8/3 անգլիական  
(անշարժ գույքի գտնվելու վայրը (հասցեն, անվանումը))

ՆԿԱՏԱՍԱՐ

Շեխաբաբեյան Զաքարյան. 23.02.09 N 1274 475-ի  
(անշարժ գույքի ձեռքբերման իրավունքը հաստատող փաստաթղթի անվանումը)

Զաքարյան Զաքարյան. 24.09.08 N 2086 475-ի

ՀԻՍԱՆ ԿՐԱ

ԳՐԱՆՑՎԱԾ Է ՀԱՅԱՍՏԱՆԻ ՀԱՆՐԱՊԵՏՈՒԹՅԱՆ ԿԱՌԱՎԱՐՈՒԹՅԱՆ ԱՌԵՆԹԵՐ  
ԱՆՇԱՐԺ ԳՈՒՅՔԻ ԿԱԴԱՍՏՐԻ ՊԵՏԱԿԱՆ ԿՈՄԻՏԵԻ, ԳՈՒՅՔԻ ՆԿԱՏԱՍԱՐ  
ԻՐԱՎՈՒՆՔՆԵՐԻ ՊԵՏԱԿԱՆ ԳՐԱՆՑՄԱՆ ՄԻԱՍՆԱԿԱՆ  
08-001- 4-75 ՄԱՏՅԱՆԻ 000205 ՀԱՍԱՐԻ ՏԱԿ:

ՍՈՒՅՆ ԿԿԱՅԱԿԱՆԸ ԿԱԶՄՎԱԾ Է ԵՐԿՈՒ ՕՐԻՆԱԿԻՑ. ՄԵԿԸ ՏՐԿՈՒՄ Է ՄԵՓԱԿԱՆԱՏԻՐՈՋԸ  
(ՕԳՏԱԳՈՐԾՈՂԻՆ), ՄՅՈՒՍԸ ՊԱՅՎՈՒՄ Է ՀԱՅԱՍՏԱՆԻ ՀԱՆՐԱՊԵՏՈՒԹՅԱՆ  
ԿԱՌԱՎԱՐՈՒԹՅԱՆ ԱՌԵՆԹԵՐ ԱՆՇԱՐԺ ԳՈՒՅՔԻ ԿԱԴԱՍՏՐԻ ՊԵՏԱԿԱՆ ԿՈՄԻՏԵԻ  
ԱՇԽԱՏԱԿԱՋՄԻ ՏԱՐԱԾՔԱՅԻՆ ԱՏՈՐԱԲԱԺԱՆՈՒՄՈՒՄ:

ՀԱՅԱՍՏԱՆԻ ՀԱՆՐԱՊԵՏՈՒԹՅԱՆ ԿԱՌԱՎԱՐՈՒԹՅԱՆ  
ԱՌԵՆԹԵՐ ԱՆՇԱՐԺ ԳՈՒՅՔԻ ԿԱԴԱՍՏՐԻ ՊԵՏԱԿԱՆ  
ԿՈՄԻՏԵԻ ԱՇԽԱՏԱԿԱՋՄԻ ՏԱՐԱԾՔԱՅԻՆ ԱՏՈՐԱԲԱԺԱՆՈՒՄՈՒՄ

Կ.Տ.



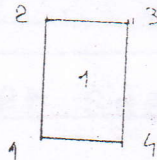
2009թ.

2436863



# ՀՈՂԱՄԱՍԻ ՀԱՏԱԿԱԳԻԾԸ

Մ 1:500  
(մասշտաբը)



ՀԱՏԱԿԱՅԸ	ԵՐԿԱՌՈՒՄ ՋԱՓԸ (Մ)	ՄԱՀՄԱՆԱԿ ՄԲՓ.ԱՅՔ.ԱՂ
1-2	7.40	ՎՆՏՈՏՐԱԿ
2-3	5.56	ՎՆՏՈՏՐԱԿ
3-4	7.40	ԱՂՑՈՒՄ
4-1	5.56	ԱՂՑՈՒՄ

ՇԻՂՆ	ՇԻՂ.ԱՂԷ.
1	ՎՆՏՈՏՐԱԿ

ՀԿԴՆԻ ՇԵՆ  
ԿԱՌԱՐՈՂ

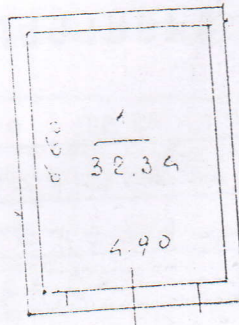
Ս.ՄԻՆԱՍԻՍԻ  
Գ.ՇԱՄՅԱՆ  
(ստորագրությունը)

# ՇԵՆՔԻ ՀԱՏԱԿԱԳԻԾԸ

Մ 1:200

(մասշտաբը)

1)  $\square$  շախ,  $H=2.8$ ,  $b=2.58$ ,  $D=0.1$



ԲԱՏԻ ՊԵ  
ԿԱՌԱՐՈՂ

Վ.ՄԻԿԱՆՅԱՆ  
Գ.ՇԱՄՅԱՆ  
(ստորագրություն)



ՀՈՂԱՄԱՍԻ ՏՎՅԱԼՆԵՐԸ

ԿԱԴԱՏՐԱՅԻՆ ՀԱՄԱՐԸ 08 - 001 - 552 - 001 - 015 - 019

ՆՊԱՏԱԿԱՅԻՆ ՆՇԱՆԱԿՈՒԹՅՈՒՆԸ \_\_\_\_\_ ԲՅԱԿԿԵԼԱՅԻՆ

ՕԳՏԱԳՈՐԾՄԱՆ ՆԴԱՏԱԿԸ \_\_\_\_\_ ԿՎՁ. ԿՎ ՍԴԿՄ. ԶԿՄԿՆ

ՀՈՂԱՄԱՍԻ ՉԱՓԸ (հա) 0.00 4115

ԻՐԱՎՈՒՆԵՐԻ ՏԵՍԱԿԸ \_\_\_\_\_ Շեր. ԿաՅ. ՍԵՐ.

# ՇԵՆՔԻ ՏԿՅԱԼՆԵՐԸ

ԿԱՌԱՍՐԱՅԻՆ ՀԱՄԱՐԸ 08-001-552-001-015-019-001

ՆՊԱՏԱԿԱՅԻՆ ՆՇԱՆԱԿՈՒԹՅՈՒՆԸ \_\_\_\_\_ Ա Վ Վ Ա Վ Կ Կ Ա Ն

ՕԳՏԱԳՈՐԾՄԱՆ ՆՊԱՏԱԿԸ \_\_\_\_\_ Կ Լ Տ Պ Տ Շ Վ Կ

ՄԱԿԵՐԵՍԸ (քառ. մ.) 32,34

ԻՐԱՎՈՒՆԵՐԻ ՏԵՍԱԿԸ \_\_\_\_\_ ընդ. հասց. սեփ.

ՇԻՆՈՒԹՅԱՆ ՏԿՅԱԼՆԵՐԸ

[illegible]

**Լրացուցիչ նշումներ, փոփոխություններ.**

Կատարողներ՝ *[Signature]* *[Signature]*  
(ստորագրողները)

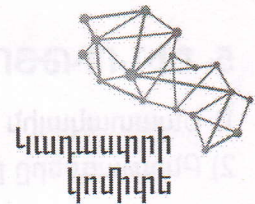
9. 2453344





# ՀԱՅԱՍՏԱՆԻ ՀԱՆՐԱՊԵՏՈՒԹՅՈՒՆ ՎԿԱՅԱԿԱՆ

ԱՆՇԱՐԺ ԳՈՒՅՔԻ ՆԿԱՏՄԱՄԲ ԻՐԱՎՈՒՆՔՆԵՐԻ  
ՊԵՏԱԿԱՆ ԳՐԱՆՑՄԱՆ



Սույն վկայականով հաստատվում է 28 ապրիլի 2022 թվականին գույքի նկատմամբ իրավունքների պետական գրանցման միասնական մատյանում կատարված անշարժ գույքի նկատմամբ իրավունքի պետական գրանցումը հետևյալ տվյալներով.

## 1. ԳՐԱՆՑՎԱԾ ԻՐԱՎՈՒՆՔԻ ՍՈՒԲՅԵԿՏ(ՆԵՐ)

ՀՀ ՇԻՐԱԿԻ ՄԱՐԶԻ ԳՅՈՒՄՐԻ ՔԱՂԱՔԱՅԻՆ ՀԱՄԱՅՆՔ

## 2. ԱՆՇԱՐԺ ԳՈՒՅՔԻ ԳՏՆՎԵԼՈՒ ՎԱՅՐԸ ԵՎ ԱՆՎԱՆՈՒՄԸ

Մարզ Շիրակ, համայնք Գյումրի ք. Գ. Նժդեհի հրապարակ 8/5 հողամաս

## 3. ԳՐԱՆՑՄԱՆ ՀԱՄԱՐ ՀԻՄՔ ՀԱՆԴԻՍԱՑԱԾ ՓԱՍՏԱԹՂԹԵՐԸ

ՀՀ կառավարության որոշում՝ 16/06/2006թթ թիվ 1089-Ն, ՀՀ Շիրակի մարզի Գյումրու համայնքի ղեկավարի որոշումներ՝ 08/10/2021թթ թիվ 2510-Ա, 30/09/2021թ. թիվ 2446-Ա

## 4. ՀՈՂԱՄԱՍԻ ԲՆՈՒԹԱԳՐԵՐԸ

Կադաստրային ծածկագիրը՝ 08-001-0551-0049

Մակերեսի չափը (հա)՝ 0.002576

Նպատակային նշանակությունը՝ բնակավայրերի

Գործառնական նշանակությունը կամ հողատեսքը՝ Բնակելի կառուցապատման

Գրանցված իրավունքի տեսակը՝ ՍԵՓԱԿԱՆՈՒԹՅՈՒՆ

ՎԿԱՅԱԿԱՆ N 28042022-08-0036, գաղտնաբառ՝ GYYX196AFZJX



## 5. ՇԻՆՈՒԹՅՈՒՆՆԵՐԻ ԲՆՈՒԹԱԳՐԵՐԸ

- 1) Նպատակային նշանակությունը՝
- 2) Բնութագրերը ըստ առանձին շինությունների՝

Հ/Հ	Կադաստրային ծածկագիր	Տեսակ	Մակերես	Գրանցված իրավունքի տեսակ

### Լրացուցիչ նշումներ և տեղեկություններ

Գրանցումը իրականացնող պաշտոնատար անձի անունը, ազգանունը՝ Կարեն  
Խաչատրյան

Զբաղեցրած պաշտոնը՝ Շիրակի մարզային ստորաբաժանման անշարժ գույքի ավագ  
ռեգիստր

ՎԿԱՅԱԿԱՆ N 28042022-08-0036, գաղտնաբառ՝ GYYX196AFZJX

Փաստաթղթի իսկությունը և վավերականությունը կարող է ստուգվել Կադաստրի կոմիտեի  
[www.e-cadastre.am](http://www.e-cadastre.am) կայքէջի միջոցով



Կադաստրի  
կոմիտե



